




📍 REGION GÜNZBURG / NEU-ULM

# STREIFZÜGE

PREMIUM  
SPAZIERWANDERWEGE



[WWW.WANDER-STREIFZUEGE.DE](http://WWW.WANDER-STREIFZUEGE.DE)



## Spazieren, entspannen, Natur erleben!








Ausgewählte Wege entlang von Bächen und Weihern mit besonderen Ausblicken laden dazu ein, dem Alltag zu entfliehen. Vogelgezwitscher und sanftes Wasserplätschern – ideal zum Abschalten und Genießen!

Alle Strecken sind als Premium-Spazierwanderwege zertifiziert und bieten naturnahe Wegführungen mit reizvollen Landschaften, Aussichtspunkten, Rastplätzen und Einkehrmöglichkeiten. Für jeden Weg wird eine Laufrichtung empfohlen, doch gleichzeitig sorgt eine durchgehende Beschilderung in beide Richtungen für beste Orientierung und entspannten Wandergenuss.

Die Wege bieten ein hohes Maß an Abwechslung und Qualität – ideal für entspannte Naturerlebnisse in vielfältigen Landschaften.

**Worauf wartet ihr noch?**

-  **HIGHLIGHT AN DER STRECKE**
-  **AUSSICHTSPUNKT**
-  **CHILLZONE**
-  **PARKPLATZ**
-  **BAHNHOF**
-  **EINKEHRMÖGLICHKEIT**
-  **BUSHALTESTELLE**
-  **ÖFFENTLICHE TOILETTE**

Alle Streifzüge und weitere  
Informationen auch auf  
unserer Website:  
[www.wander-streifzuege.de](http://www.wander-streifzuege.de)





# Streifzüge auf einen Blick:

- 1** Günzaue  
5,3 km
- 2** Günzstausee  
4,1 km
- 3** Weihergehauweg  
4,5 km
- 4** Panoramaweg  
5,7 km
- 5** Rotthalblick  
5,4 km
- 6** Schallerweiherweg  
3,5 km
- 7** Roggenburger  
Klosterblick  
5,6 km
- 8** Weiherpfade  
5,4 km
- 9** Am schönen  
Osterbach  
4,8 km



# 1 Günzaue

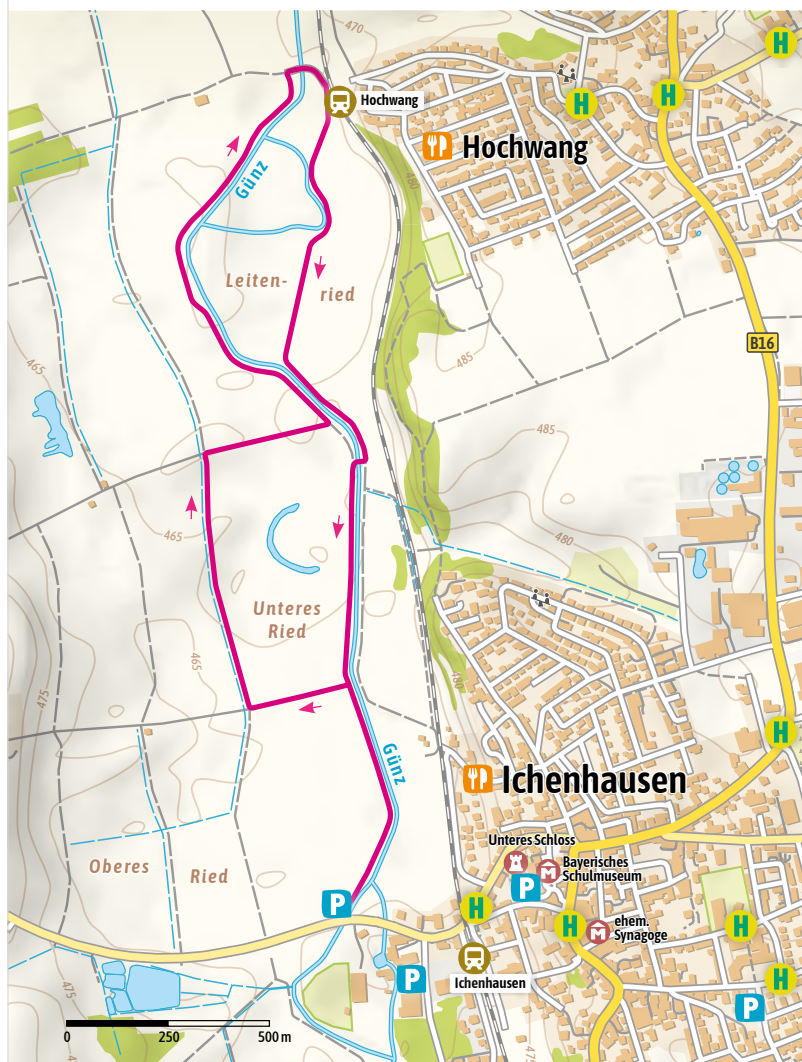
↔ 5,3 km Stimmungsvolle Ein- und Ausblicke bietet diese Tour entlang der malerischen Flusslandschaft der Günz. Startpunkt dazu ist der Parkplatz an der Günz, am Ortsrand von Ichenhausen.

Eine kleine, versteckt gelegene Bucht zwischen Büschen und Bäumen lädt an warmen Tagen dazu ein, die Füße im seichten Wasser zu kühlen. Im weiteren Verlauf führt der Weg entlang eines renaturierten Altarms, der sich zu einem wertvollen Lebensraum für zahlreiche Tierarten entwickelt hat. In südlicher Richtung öffnet sich der Blick auf den Kirchturm und das Untere Schloss von Ichenhausen – ein Weg voller Ruhe, Natur und eindrucksvoller Ausblicke.



## GASTRONOMISCHE VIELFALT

FINDEN SIE IN DEN ORTEN ENTLANG DER STRECKE





# 2 Günzstausee

↔ **4,1 km** Die Spazierwanderrunde beginnt am Mühlweg in Waldstetten und führt nach einem rund 300 Meter  
 → **0,3 km** langen Zuweg durch eine abwechslungsreiche Landschaft entlang des Günzstausees. Alternativ kann die Runde auch am Dorfplatz in Ellzee gestartet werden – dort stehen ebenfalls Parkmöglichkeiten zur Verfügung.

Vorbei an liebevoll gepflegten Kleingärten und offenen Wiesen eröffnen sich weite Blicke in die umgebende Natur. Der Günzstausee mit seiner ruhigen Wasseroberfläche lädt ein zu Rast und Naturbeobachtung. Mit etwas Glück lassen sich hier Vogelarten wie Eisvogel, Teichrohrsänger oder auch Lappentaucher und andere Wasservögel entdecken. Stille und Natur – ideal, um die Seele baumeln zu lassen!



**BRAUEREIGASTHOF ZUM ENGEL**

RAIFFEISENSTRASSE 4, WALDSTETTEN

**GASTHOF ZUM OCHSEN**

HAUPTSTRASSE 27, WALDSTETTEN

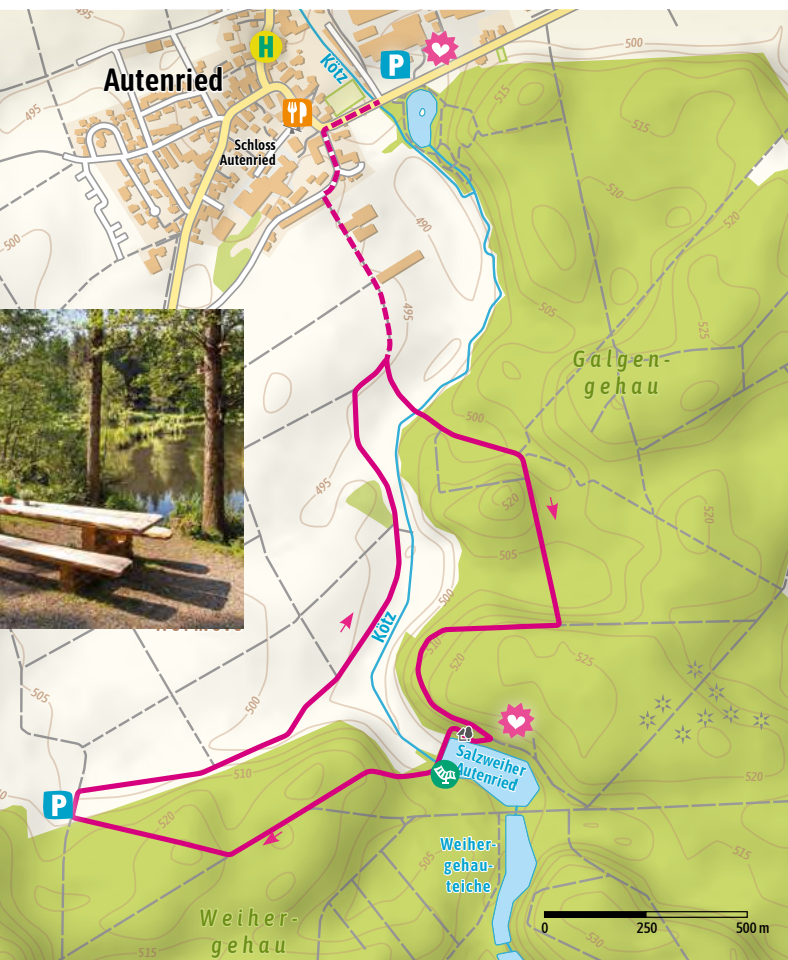
**UMS ECK**

GRUNDWEG 2, ELLZEE



# 3 Weihergehauweg

- ↔ **4,5 km** Eine idyllische Rundtour durch eine von Weiern geprägte Landschaft. Gestartet wird am Wanderparkplatz „Salzweiher“ oder in Autenried am Parkplatz „Naturerlebnispfad“.
- **0,8 km**
- Zuweg** langer Spazierwanderweg.



**AUTENRIEDER BRAUEREIGASTHOF**

HOPFENGARTENWEG 2, AUTENRIED



**NATURERLEBNISPFAD**

AM SCHLOSSPARK-WEIHER  
AUTENRIED

Über schattige Waldwege gelangt man zu den Weihergehau-  
teichen – ein Ort, der zum Verweilen und Innehalten einlädt.  
Eindrucksvolle Ausblicke auf das Wasser, leises Plätschern  
und ein vielstimmiges Vogelgezwitscher lassen den Alltag  
vergessen. Eine Atmosphäre, wie gemacht zum Durchatmen  
und Entschleunigen!



PAUSE MIT AUSBLICK: **BROTZEITHÜTTE AM SALZWEIHER**

**TIPP**





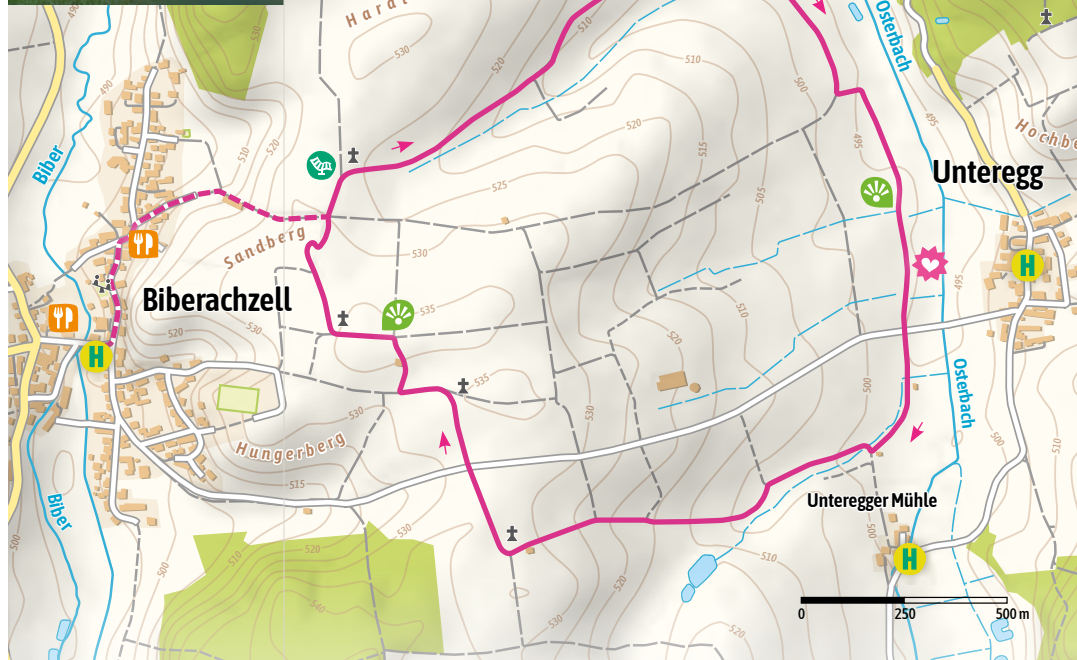
# 4 Panoramaweg

↔ **5,7 km** Eine Rundtour, geprägt von herrlichen Panoramablicken und stillen Orten mit spirituellem Charakter. Der Startpunkt liegt am Wanderparkplatz „Stoffenrieder Forst“ oder alternativ in Biberachzell mit einem rund 900 Meter langen Zuweg.

→ **0,9 km**

**Zuweg**

*Weite, die berührt –  
Ein Blick in die Natur*



**GASTHAUS HIRSCH**

BADERSTRASSE 2, BIBERACHZELL

**ZUM KREUZ**

WEISSENHORNSTR. 15, BIBERACHZELL



**NEU GESCHAFFENE BIOTOPE**

ENTLANG DES OSTERBACHES



Bei Unteregg verläuft der Panoramaweg entlang neu-geschaffener Biotopflächen am Osterbach. Weiter geht es über offene Landschaften mit weiten Blicken zur Marienkapelle im Süden. Ein idealer Ort, um innezuhalten und die Gedanken schweifen zu lassen. Auf dem Rundweg bieten drei weitere Kapellen Gelegenheit zu Einkehr, Ruhe und Entspannung: die Kapelle zur Heiligen Familie, die Dreifaltigkeits- und die Herrenkapelle. Der Panoramaweg – für alle, die stille Landschaften und spirituelle Orte schätzen!

# 5 Rothtalblick

↔ **5,4 km** Vom Parkplatz Waldfriedhof in Weißenhorn ist die abwechslungsreiche Tour über eine 400 m lange Zuwegung zu erreichen.  
→ **0,4 km**  
**Zuweg**

Der Weg verbindet landschaftliche Schönheit mit kulturellen Highlights: Als Orte der Ruhe und inneren Einkehr bieten die Lourdeskapelle, die Kapelle der Vierzehn Nothelfer sowie ganz im Norden die Oberfeldweibelkapelle Erholung und Entspannung. Dazu besonders reizvolle Ausblicke auf die Roth, die sich malerisch durch die Landschaft schlängelt. Ein abwechslungsreicher Weg der Spiritualität und Naturverbundenheit!



Spazierwandern durch den Wald – Natur pur und ruhige Momente unter grünen Baumkronen



**BREAKPOINT CAFE.BISTRO.MORE**  
MOZARTSTRASSE 22, WEISSENHORN

TEILE DEINE  
ERLEBNISSE!

#wanderstreifzuege



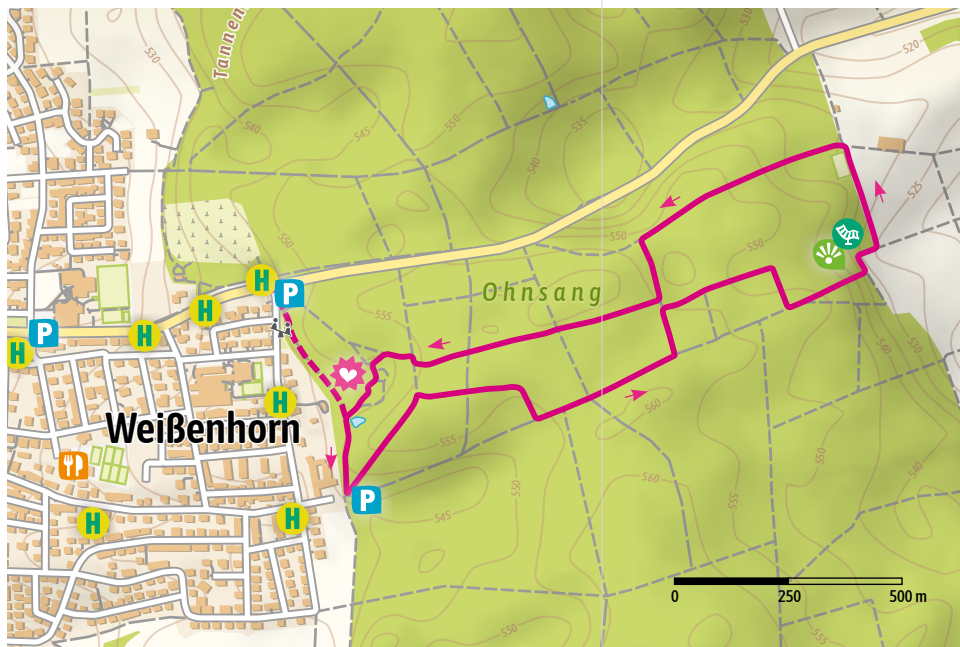
# 6 Schallerweiherweg

↔ **3,5 km** Der Schallerweiherweg führt auf schattigen Pfaden durch die Waldlandschaft bei Weißenhorn.  
 → **0,4 km**  
**Zuweg** Ausgangspunkt für die Rundtour sind entweder der Park&Ride-Parkplatz oder der Parkplatz am Waldfriedhof.

Herzstück des Weges ist der idyllisch gelegene Schallerweiher - eine Oase der Ruhe mitten im Wald, am Stadtrand von Weißenhorn. Der Rundweg verläuft überwiegend auf Waldwegen und bietet ganzjährig Stille und Begegnung mit unberührter Natur.



**BREAKPOINT CAFE.BISTRO.MORE** MOZARTSTRASSE 22, WEISSENHORN



**TIPP**



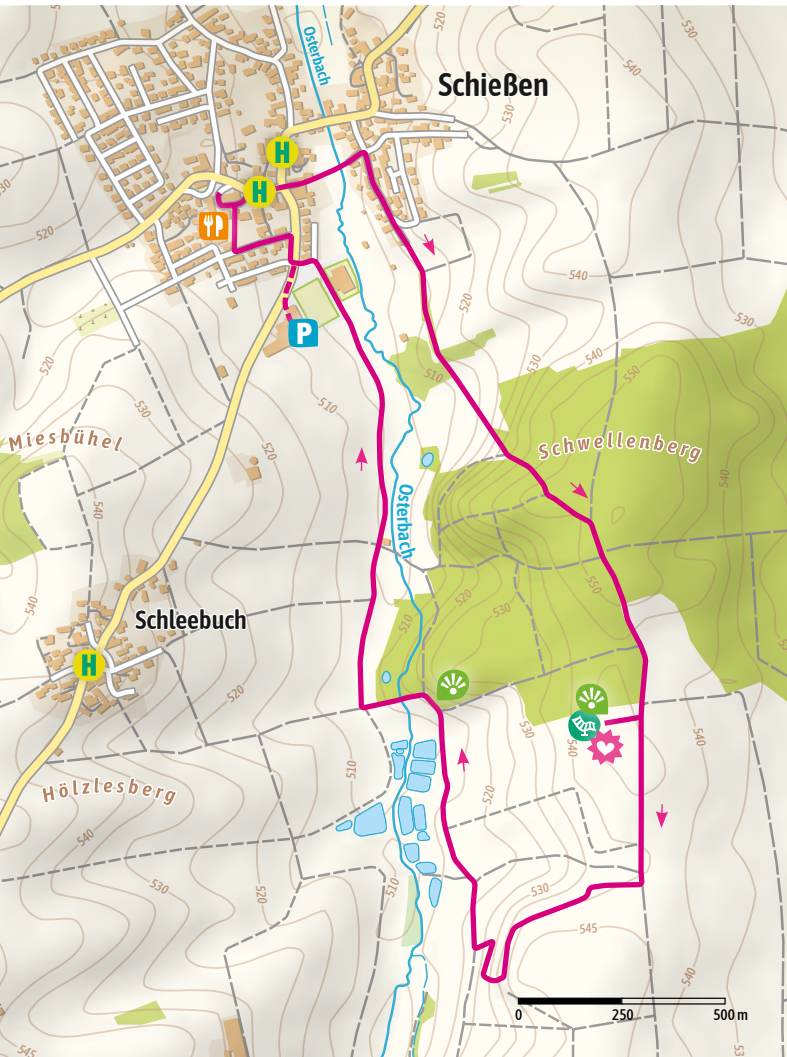
**WALDLEHRPFAD**  
 RUND UM DEN SCHALLERWEIHER  
 FÜHRT EIN ERLEBNISREICHER  
 LEHRPFAD - SPANNEND FÜR KLEIN  
 UND GROSS!

# 7 Roggenburger Klosterblick

↔ **5,6 km** Die Rundtour „Roggenburger Klosterblick“ beginnt  
→ **0,2 km** mit einem kurzen Zuweg an der Wallfahrtskirche  
**Zuweg** Mariä Geburt in Schießen.



**CARINA'S GENUSSGARTEN** KIRCHPLATZ 4, SCHIESSEN




Vorbei am Wildgehege - mit der Möglichkeit, heimisches Wild in naturnaher Umgebung zu beobachten - führt der Weg über den Schwellenberg zur Ingstetter Sandgrube. Ein geschütztes Biotop mit Steilwänden, Bruthöhlen und einer reichen Artenvielfalt. Auf der zweiten Waghälfte durch das Osterbachtal eröffnen sich beeindruckende Ausblicke auf das ehemalige Reichsstift Kloster Roggenburg mit der imposanten Klosterkirche. Eine kurzweilige Wanderung - abwechslungsreich und spannend!



## RAST AUF DER STREUOBSTWIESE

HIER DÜRFEN ÄPFEL UND BIRNEN GEPFLÜCKT UND DIREKT VERKOSTET WERDEN!

**TIPP**





# 8 Weiherpfade

↔ **5,4 km** Ausgehend vom Parkplatz nördlich der Klosterkirche in Roggenburg gelangt man zur Rundtour, die durch eine idyllische Landschaft mit malerischen Weihern geprägt ist.  
→ **0,4 km**  
**Zuweg**

An den Stiftweiern vorbei durch eine Offenlandschaft liegt die idyllisch gelegene Wannenkappele am Weg - Ruhe und Besinnung pur! Im weiteren Verlauf ist das Wasser ein ständiger Begleiter.



**BODENERLEBNISPFAD** AN DER KLOSTERMÜHLE



**ALTE MÜHLE AM SEE** KLOSTERMÜHLE 1, ROGGENBURG  
**ALTE ROGGENSCHENKE** HAUPTSTRASSE 4, ROGGENBURG  
**KLOSTERGASTHOF** KLOSTERSTRASSE 2, ROGGENBURG  
**BRAUEREI MESSHOFEN** ILLERTISSER STRASSE 24, MESSHOFEN



*Ein Boot bei der Alten Mühle mieten und den Langweiher vom Wasser aus entdecken.*

Die Stürzenweiher und schließlich der Langweiher mit ihren Uferdämmen bieten einen direkten Blick aufs Wasser. Bei der historischen Klostermühle lädt zusätzlich ein Bodenlebnispfad dazu ein, die „Haut der Erde“ zu erkunden.



# 9 Am schönen Osterbach

↔ 4,8 km Die malerische und abwechslungsreiche Rundtour am Osterbach startet am Sportplatz in Ingstetten.

Mehrere Weiher säumen den Weg entlang des Osterbaches, an dessen Ufer imposante Biberbauten zu sehen sind. Im „Sumpfen“ erinnert ein historischer Ort an die Versammlungen der Bauernrebellion vor 500 Jahren. Ein Ereignis, das die Region maßgeblich geprägt hat.



**ALTE ROGGENSCHENKE** HAUPTSTRASSE 4, ROGGENBURG

**KLOSTERGASTHOF** KLOSTERSTRASSE 2, ROGGENBURG

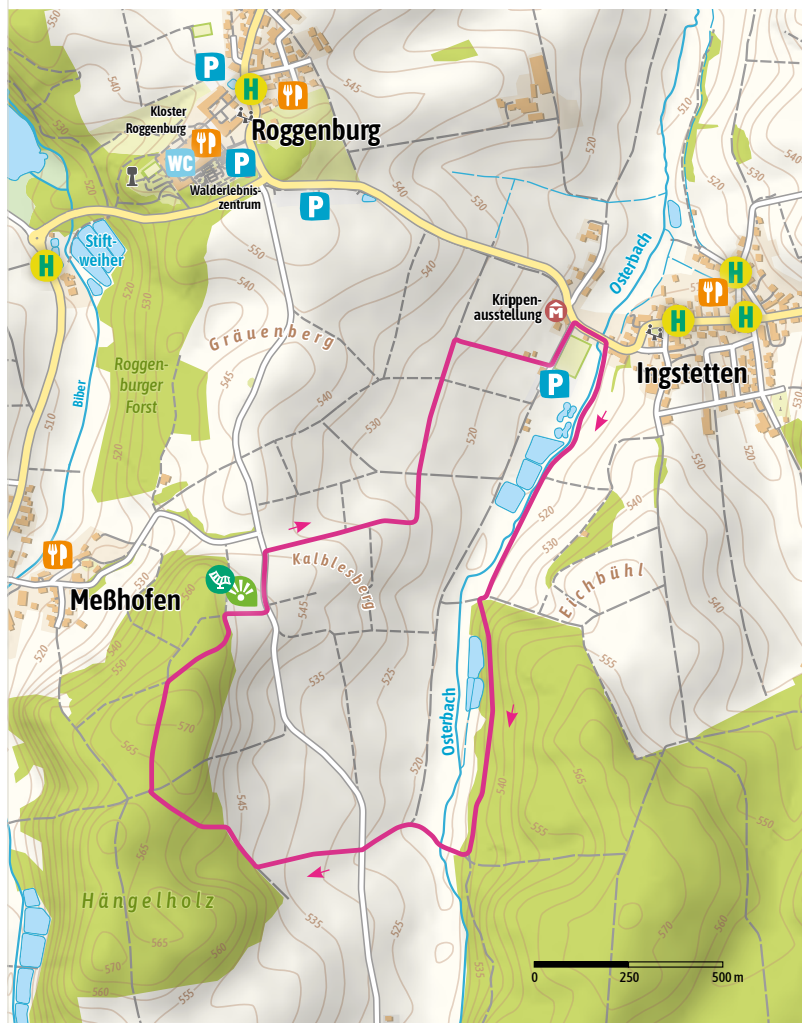
**GASTHOF HIRSCH** JÖRG-EBNER-STR. 1, INGSTETTEN

**BRAUEREI MESSHOFEN** ILLERTISSER STRASSE 24, MESSHOFEN

Weiter Blick über  
das naturbelassene  
Osterbachtal



Nach der Wanderung durch die offene Landschaft sorgt der schattige Wald besonders an warmen Tagen für angenehme Kühle. Am schönen Osterbach - eine besondere Verbindung naturnaher Eindrücke und spannender Geschichte!



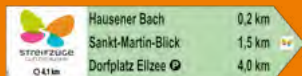




## SPAZIEREN MIT GÜTESIEGEL – Das können Sie erwarten

- Erlebnis und Abwechslung mit attraktiver Wegeführung, Aussichtspunkten, Rast- und Einkehrmöglichkeiten
- Weitgehend naturnaher Untergrund
- In beide Richtungen zuverlässig beschildert
- „Premium-Spazierwanderweg“ zertifiziert nach den Kriterien des Deutschen Wanderinstituts
- Hinweis: Die Wege sind nicht barrierefrei!

### WEGWEISER SPAZIERWANDERWEG



### MARKIERUNGSPLAKETTE



### WEGWEISER ZUWEGUNG



### STANDORTPLAKETTE



## DER NATUR ZULIEBE:

- Folgen Sie bitte der Beschilderung und verlassen Sie den Weg nicht.
- Vermeiden Sie Müll, Lärm und offenes Feuer.
- Geschützte Pflanzen bitte nicht pflücken.
- Bitte gönnen Sie der Natur frühmorgens und vor Einbruch der Dämmerung eine Ruhepause.
- Nicht immer gibt es Einkehrmöglichkeiten. Wir empfehlen daher die Mitnahme von Getränken und Rucksackvesper.
- Bitte denken Sie an entsprechende Kleidung, festes Schuhwerk und, speziell im Sommer, an Insektenschutzmittel!
- Teilweise ungesicherte Waldwege: Waldtypische Gefahren (z.B. Baumsturz, Astbruch) sind nicht ausgeschlossen.
- Hunde stets angeleint führen.

## Aktuelle Bedingungen auf den Spazierwanderwegen

Egal ob Sperrung, Umleitung, Wegebauarbeiten usw. Sie können jederzeit online die aktuellen Bedingungen zu Ihrer geplanten Wanderung einsehen unter:  
[www.wander-streifzuege.de](http://www.wander-streifzuege.de)

## Begehung auf eigene Gefahr!

## IMPRESSUM

HERAUSGEBER: DONAUTAL-AKTIV E. V.

AUFLAGE: 10.000, 05/2025

GESTALTUNG UND FOTOGRAFIE: FOUAD VOLLMER & GUT WERBEAGENTUR

WEITERE BILDER: JOHANNES GLÖGGLER

ALLE RECHTE VORBEHALTEN. KEIN ANSPRUCH AUF VOLLSTÄNDIGKEIT.  
ALLE ANGABEN OHNE GEWÄHR.



FÜR RADBEGEISTERTE

## Ausgezeichneter Radgenuss



FÜR WASSERRATTEN & NATURLIEBHABER

## Wasser- und Naturerlebnisse vom Feinsten



QR-Code scannen  
für individuelle  
Ausflugstipps!



**DonautalTouren**



FÜR GENUSSWANDERER

## Atemberaubende Wandertouren in vielfältiger Natur



Jetzt die Vielfalt der Region auf zahlreichen,  
einzigartigen Wanderwegen entdecken!

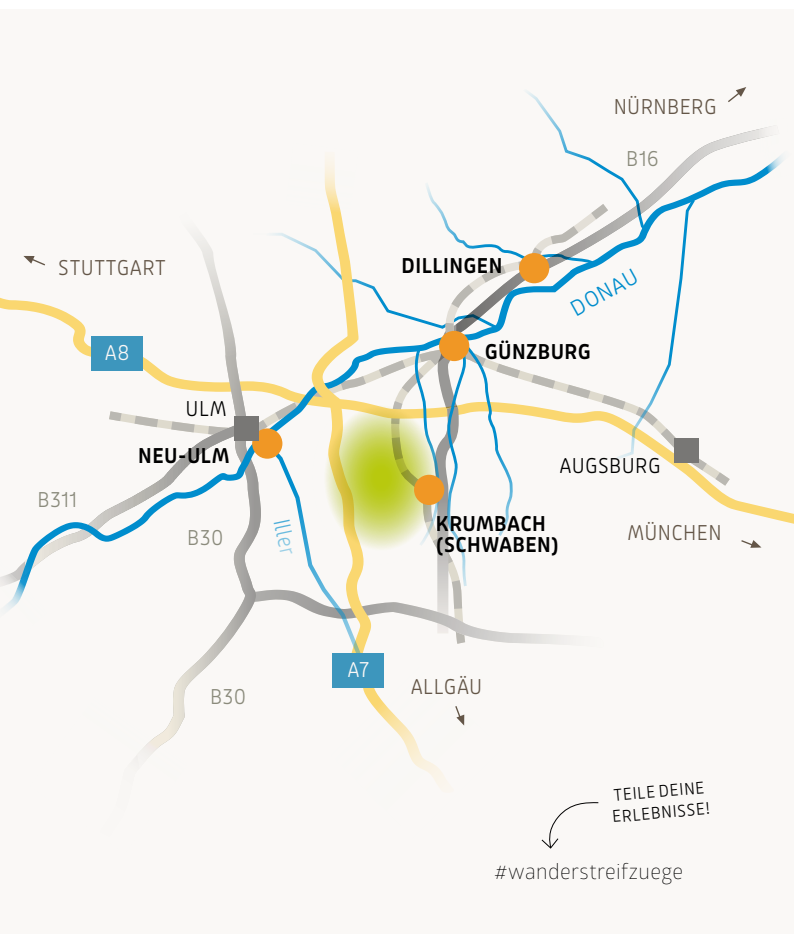
**WWW.DONAUTAL-TOUREN.DE**







[www.wander-streifzuege.de](http://www.wander-streifzuege.de)




TEILE DEINE  
ERLEBNISSE!

#wanderstreifzuege

**Regionalmarketing Günzburg GbR** | Schmiedberg 5 | 89331 Burgau | Tel. 08221 95 140  
service@landkreis-guenzburg.de | [www.familien-und-kinderregion.de](http://www.familien-und-kinderregion.de)

**Landkreis Neu-Ulm Tourismus** | Kantstr. 8 | 89231 Neu-Ulm | Tel. 0731 7040 41108  
touristik@landkreis-nu.de | [www.landkreis.neu-ulm-tourismus.de](http://www.landkreis.neu-ulm-tourismus.de)



Gefördert durch das Bayerische Staatsministerium  
für Ernährung, Landwirtschaft & Forsten und  
den Europäischen Landwirtschaftsfonds für die  
Entwicklung des ländlichen Raums (ELER).